

La rivière d'Argent et le Lac

La rivière d'Argent serpente au cœur de la forêt, façonnant vallons, cascades et vasques naturelles. Elle alimente le lac de Huelgoat, ancien réservoir utilisé pour alimenter les moulins et l'exploitation minière de la région. Aujourd'hui, ces eaux paisibles offrent un cadre idéal pour la promenade et permettent d'apprécier la beauté et l'histoire du site.

Envi d'une randonnée ?

Carte de la forêt:




Vous voulez en savoir plus sur les légendes ?



En vente dans nos bureaux d'information touristique.

6.5€



© Paul LEVEN

Monts d'Arrée
tourisme



tourisme@lesmontsдарree.bzh



www.montsдарreetourisme.bzh

2 Bureaux d'Information Touristique

Brasparts

1, Place des
Monts d'Arrée

02 98 81 47 06

Huelgoat

25, Place
Aristide Briand

02 98 99 72 32



Monts d'Arrée
COMMUNAUTÉ


Offices de
Tourisme



La forêt de Huelgoat

Où la nature devient magique.



© Konan MIDY

Une forêt où les arbres centenaires côtoient des rochers géants et des rivières cristallines, offrant un écrin de nature et d'histoire à découvrir pas à pas.



La mare aux fées

Étendue d'eau naturelle nichée dans un cadre boisé, appréciée pour son calme et son environnement végétal.


Si vous êtes discret, peut être que vous en verrez quelque-unes...

Le gouffre

À cet endroit, la rivière d'Argent disparaît soudainement sous un impressionnant amas de rochers. Un site étonnant qui rappelle que, dans la forêt de Huelgoat, la nature aime parfois surprendre.

La Grotte d'Anthus

Situé en hauteur, ce site offre un magnifique point de vue sur la forêt. Il occupe l'emplacement d'un ancien camp fortifié ou lieu de surveillance, utilisé au fil des siècles pour observer la région et protéger les ressources forestières.



© Sineasmooody

Le ménage de la vienge

Cet ensemble de blocs granitiques aux formes singulières attire le regard par son empilement spectaculaire et son équilibre naturel. Sculpté par l'érosion au fil des millénaires, le site illustre parfaitement le chaos granitique caractéristique de la forêt de Huelgoat.

La Roche tremblante

Un énorme bloc de granit de 140 tonnes parfaitement équilibré. Avec un peu de technique (et de conviction), il est possible de le faire osciller.

Le Champignon


Ce rocher doit son nom à sa forme étonnamment évocatrice. Posé en équilibre sur un socle plus étroit, il semble défier la gravité.



© Sudio Maud CACHOT

Le Chaos

Un impressionnant ensemble de blocs granitiques aux formes étonnantes, disséminés le long des chemins. À chaque virage, un nouveau décor, et souvent la même réaction : "Mais comment ça tient ?"



© Sudio Maud CACHOT

La Grotte du diable

Une cavité naturelle formée par l'accumulation de blocs rocheux. Impressionnante et facilement accessible depuis les sentiers, elle attire les curieux de tout âge.

Impossible de tout présenter ici : la forêt regorge de nombreux autres trésors à découvrir au fil des sentiers.